

## ОПИСАНИЕ МЕСТОПОЛОЖЕНИЯ ГРАНИЦ

Зона публичного сервитута объекта «Газораспределительная сеть д. Рудино», кадастровый номер  
50:24:0040501:184

(наименование объекта, местоположение границ которого описано (далее - объект))

### Раздел 1

#### Сведения об объекте

№ п/п	Характеристики объекта	Описание характеристик
1	2	3
1	Местоположение объекта	Московская область, Орехово-Зуевский городской округ, д. Рудино
2	Площадь объекта ± величина погрешности определения площади ( $P \pm \Delta P$ )	5 054 м <sup>2</sup> ± 25 м <sup>2</sup>
3	Иные характеристики объекта	Вид объекта реестра границ: Зона с особыми условиями использования территории Содержание ограничений использования объектов недвижимости в пределах зоны или территории: Публичный сервитут, для целей размещения линейных объектов системы газоснабжения, их неотъемлемых технологических частей. Срок установления 49 лет.

**Раздел 2**

**Сведения о местоположении границ объекта**

1. Система координат МСК-50, Зона 2					
2. Сведения о характерных точках границ объекта					
Обозначение характерных точек границ	Координаты, м		Метод определения координат характерной точки	Средняя квадратическая погрешность положения характерной точки (Mt), м	Описание обозначения точки на местности (при наличии)
	X	Y			
1	2	3	4	5	6
№ п/п контура: 1					
1	467 451,73	2 272 320,08	Аналитический метод	0,10	—
2	467 450,50	2 272 327,92		0,10	
3	467 450,04	2 272 334,47		0,10	
4	467 451,64	2 272 339,04		0,10	
5	467 460,70	2 272 356,49		0,10	
6	467 464,85	2 272 362,67		0,10	
7	467 472,55	2 272 375,26		0,10	
8	467 479,39	2 272 388,11		0,10	
9	467 484,67	2 272 400,76		0,10	
10	467 485,83	2 272 404,27		0,10	
11	467 492,92	2 272 411,33		0,10	
12	467 515,49	2 272 423,12		0,10	
13	467 524,92	2 272 426,92		0,10	
14	467 542,52	2 272 435,13		0,10	
15	467 550,45	2 272 440,38		0,10	
16	467 558,05	2 272 447,26		0,10	
17	467 566,32	2 272 459,57		0,10	
18	467 570,72	2 272 472,58		0,10	
19	467 572,74	2 272 484,28		0,10	
20	467 574,45	2 272 495,97		0,10	
21	467 577,62	2 272 509,26		0,10	
22	467 581,52	2 272 508,32		0,10	
23	467 578,39	2 272 495,21		0,10	
24	467 576,69	2 272 483,64		0,10	
25	467 574,60	2 272 471,60		0,10	
26	467 569,94	2 272 457,79		0,10	
27	467 561,09	2 272 444,62		0,10	
28	467 552,91	2 272 437,22		0,10	
29	467 544,48	2 272 431,63		0,10	
30	467 541,74	2 272 430,35		0,10	
31	467 544,75	2 272 423,91		0,10	
32	467 541,13	2 272 422,21		0,10	
33	467 538,11	2 272 428,66		0,10	
34	467 526,52	2 272 423,26		0,10	
35	467 517,17	2 272 419,48		0,10	
36	467 495,32	2 272 408,07		0,10	
37	467 489,33	2 272 402,11		0,10	
38	467 488,41	2 272 399,36		0,10	
39	467 483,01	2 272 386,39		0,10	
40	467 476,75	2 272 374,63		0,10	
41	467 480,87	2 272 372,11		0,10	
42	467 478,79	2 272 368,69		0,10	
43	467 474,74	2 272 371,17		0,10	
44	467 470,17	2 272 363,71		0,10	
45	467 475,54	2 272 359,05		0,10	
46	467 472,92	2 272 356,03		0,10	

**Раздел 2**

**Сведения о местоположении границ объекта**

<b>1</b>	<b>2</b>	<b>3</b>	<b>4</b>	<b>5</b>	<b>6</b>
47	467 468,05	2 272 360,26	Аналитический метод	0,10	—
48	467 464,14	2 272 354,45		0,10	
49	467 455,32	2 272 337,44		0,10	
50	467 454,08	2 272 333,93		0,10	
51	467 454,65	2 272 327,28		0,10	
52	467 461,84	2 272 328,41		0,10	
53	467 462,46	2 272 324,45		0,10	
54	467 455,27	2 272 323,32		0,10	
55	467 456,54	2 272 315,20		0,10	
56	467 463,65	2 272 316,32		0,10	
57	467 464,27	2 272 312,36		0,10	
58	467 457,21	2 272 311,26		0,10	
59	467 463,32	2 272 280,88		0,10	
60	467 467,85	2 272 281,75		0,10	
61	467 468,61	2 272 277,83		0,10	
62	467 464,09	2 272 276,96		0,10	
63	467 466,19	2 272 266,99		0,10	
64	467 483,12	2 272 195,46		0,10	
65	467 484,93	2 272 195,89		0,10	
66	467 485,85	2 272 191,99		0,10	
67	467 484,04	2 272 191,56		0,10	
68	467 487,20	2 272 178,25		0,10	
69	467 489,14	2 272 178,71		0,10	
70	467 490,06	2 272 174,81		0,10	
71	467 488,10	2 272 174,35		0,10	
72	467 489,59	2 272 167,86		0,10	
73	467 491,61	2 272 168,32		0,10	
74	467 492,51	2 272 164,42		0,10	
75	467 490,48	2 272 163,96		0,10	
76	467 493,50	2 272 150,76		0,10	
77	467 492,88	2 272 150,60		0,10	
78	467 495,64	2 272 137,84		0,10	
79	467 498,02	2 272 138,36		0,10	
80	467 498,88	2 272 134,46		0,10	
81	467 496,49	2 272 133,93		0,10	
82	467 499,75	2 272 118,32		0,10	
83	467 502,38	2 272 118,85		0,10	
84	467 503,16	2 272 114,93		0,10	
85	467 500,54	2 272 114,40		0,10	
86	467 506,89	2 272 084,02		0,10	
87	467 509,78	2 272 084,64		0,10	
88	467 510,62	2 272 080,72		0,10	
89	467 507,72	2 272 080,10		0,10	
90	467 516,76	2 272 041,12		0,10	
91	467 518,57	2 272 034,19		0,10	
92	467 521,56	2 272 034,97		0,10	
93	467 522,56	2 272 031,09		0,10	
94	467 519,58	2 272 030,32		0,10	
95	467 522,77	2 272 018,06		0,10	
96	467 527,55	2 271 997,51		0,10	
97	467 529,81	2 271 997,95		0,10	
98	467 530,59	2 271 994,03		0,10	
99	467 528,34	2 271 993,59		0,10	
100	467 537,87	2 271 945,34		0,10	
101	467 541,92	2 271 946,10		0,10	

**Раздел 2**

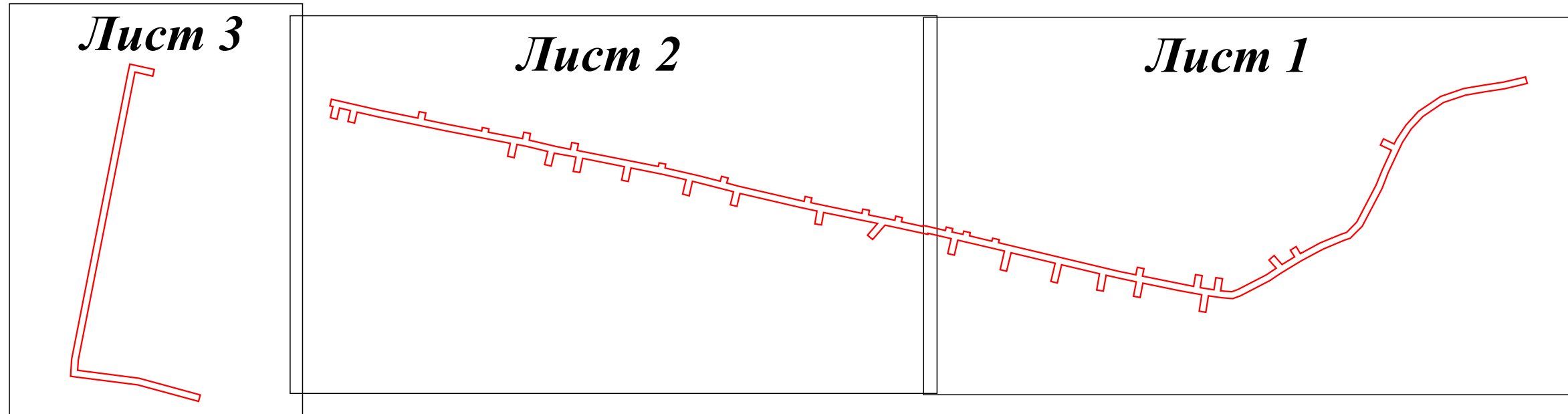
**Сведения о местоположении границ объекта**

<b>1</b>	<b>2</b>	<b>3</b>	<b>4</b>	<b>5</b>	<b>6</b>
102	467 542,66	2 271 942,16	Аналитический метод	0,10	—
103	467 538,61	2 271 941,41		0,10	
104	467 540,15	2 271 933,13		0,10	
105	467 544,08	2 271 916,88		0,10	
106	467 547,92	2 271 917,61		0,10	
107	467 548,68	2 271 913,69		0,10	
108	467 544,86	2 271 912,95		0,10	
109	467 548,77	2 271 892,60		0,10	
110	467 550,81	2 271 892,99		0,10	
111	467 551,57	2 271 889,07		0,10	
112	467 549,53	2 271 888,67		0,10	
113	467 553,43	2 271 868,36		0,10	
114	467 556,23	2 271 854,77		0,10	
115	467 560,10	2 271 855,57		0,10	
116	467 560,90	2 271 851,65		0,10	
117	467 557,04	2 271 850,86		0,10	
118	467 561,63	2 271 828,53		0,10	
119	467 568,29	2 271 799,50		0,10	
120	467 564,39	2 271 798,60		0,10	
121	467 563,97	2 271 800,41		0,10	
122	467 557,36	2 271 798,90		0,10	
123	467 556,46	2 271 802,80		0,10	
124	467 563,08	2 271 804,31		0,10	
125	467 561,57	2 271 810,88		0,10	
126	467 555,05	2 271 809,38		0,10	
127	467 554,15	2 271 813,28		0,10	
128	467 560,68	2 271 814,78		0,10	
129	467 557,73	2 271 827,67		0,10	
130	467 549,51	2 271 867,58		0,10	
131	467 542,17	2 271 905,74		0,10	
132	467 534,48	2 271 904,12		0,10	
133	467 533,66	2 271 908,04		0,10	
134	467 541,42	2 271 909,67		0,10	
135	467 540,31	2 271 915,42		0,10	
136	467 537,29	2 271 927,92		0,10	
137	467 529,58	2 271 926,06		0,10	
138	467 528,64	2 271 929,94	0,10		
139	467 536,31	2 271 931,80	0,10		
140	467 533,93	2 271 944,67	0,10		
141	467 525,52	2 271 943,10	0,10		
142	467 524,78	2 271 947,04	0,10		
143	467 533,18	2 271 948,60	0,10		
144	467 528,28	2 271 973,42	0,10		
145	467 520,27	2 271 971,82	0,10		
146	467 519,49	2 271 975,74	0,10		
147	467 527,49	2 271 977,34	0,10		
148	467 523,71	2 271 996,33	0,10		
149	467 520,55	2 272 009,96	0,10		
150	467 511,96	2 272 007,96	0,10		
151	467 511,06	2 272 011,86	0,10		
152	467 519,64	2 272 013,86	0,10		
153	467 513,40	2 272 038,15	0,10		
154	467 505,63	2 272 036,34	0,10		
155	467 504,73	2 272 040,24	0,10		
156	467 512,44	2 272 042,04	0,10		







Раздел 4  
План границ объекта



Масштаб 1:3 000

Используемые условные знаки и обозначения:

-  - граница кадастрового квартала по сведениям ЕГРН
-  - характерная точка границы зоны
-  - граница зоны
-  - граница земельного участка по сведениям ЕГРН

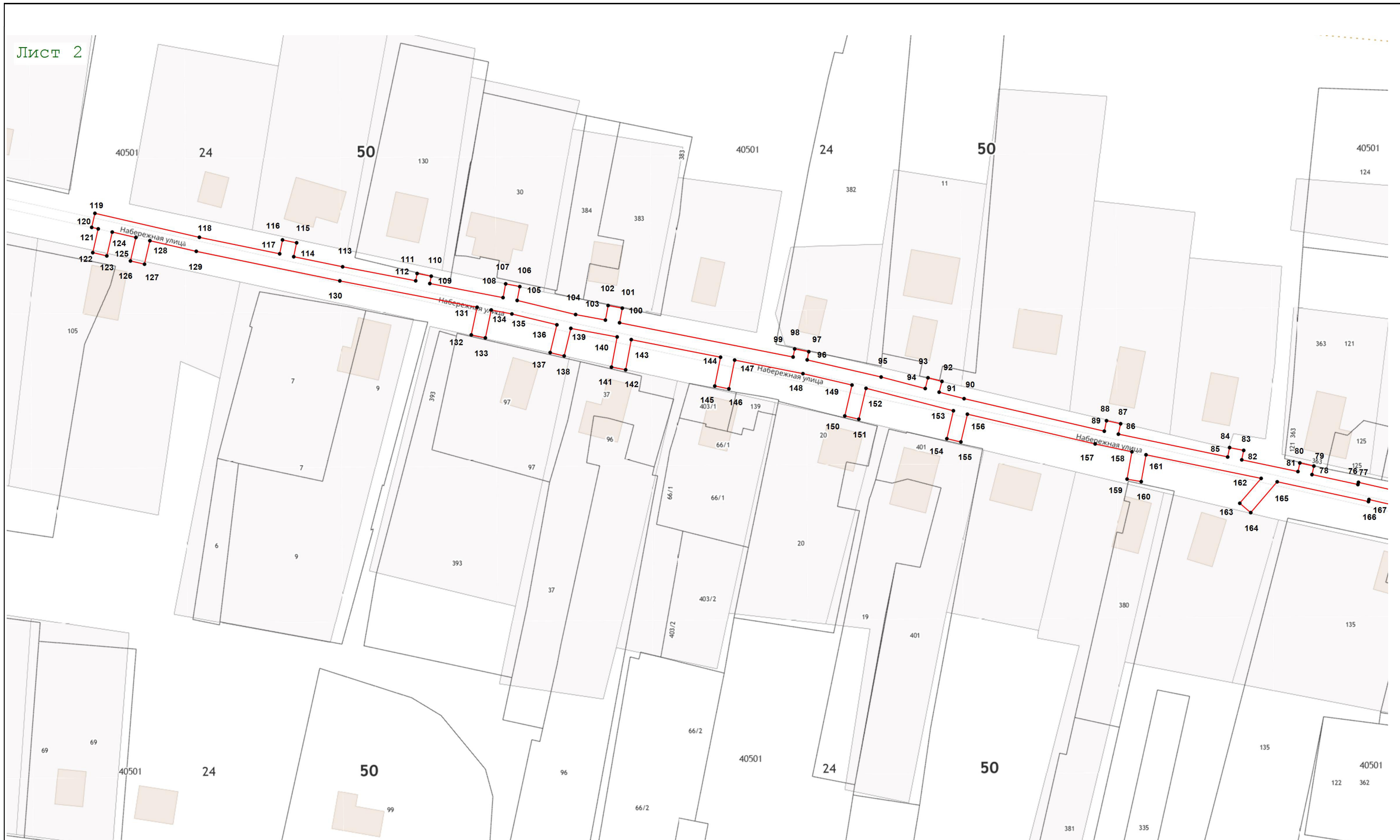
Подпись \_\_\_\_\_ Дата « 15 » сентября 20 20 г.

Место для оттиска печати (при наличии) лица, составившего описание местоположения границ объекта









Масштаб 1:1 000



Масштаб 1:1 000